


**CARRETERA "VIA DE EVITAMIENTO"**  
CALLE ASFALTADA

**CARRETERA VIA DE EVITAMIENTO**  
ESC: 1/200



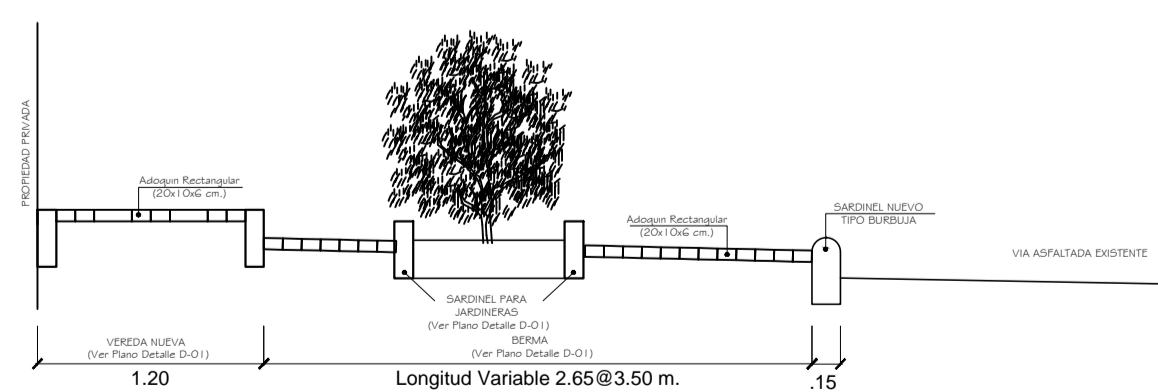
**UBICACION**  
ESC: 1/2000



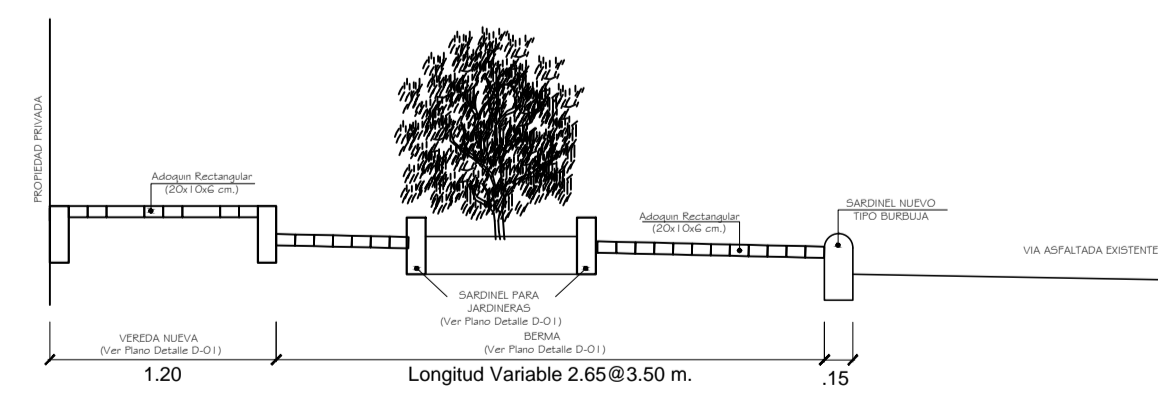
**CARRETERA "VIA DE EVITAMIENTO"**  
CALLE ASFALTADA

**CARRETERA VIA DE EVITAMIENTO**  
ESC: 1/200

LEYENDA	
	VEREDAS EXISTENTES
	PAVIMENTO A PROYECTAR
	VEREDAS NUEVAS
	RAMPAS NUEVAS
	RAMPAS EXISTENTES
	SARDINEL PARA JARDINERAS/ INC. PLANTADO DE PLANTAS
	SARDINEL TIPO BURBUJIA NUEVAS
	SOBRECIMIENTO DE C'A' S/ BARANDA
	SOBRECIMIENTO DE C'A' C/ BARANDA
	BERMAS A PROYECTAR
	PLANTAS EXISTENTES
	POSTES DE ALUMBRADO PUBLICO
	POSTES DE LUZ



**AV. EVITAMIENTO**  
SECCION 6-6  
Esc. 1/40



**AV. EVITAMIENTO**  
SECCION 7-7  
Esc. 1/40

VIA DE EVITAMIENTO								
MANZANA	VEREDAS	BERMAS	RAMPAS PEATONALES	RAMPAS VEHICULARES	JARDINERAS	SEBRADO DE PLANTAS	SARDINEL TIPO BURBUJIA	CALZADA
AREA DE RECREACION	222.00 m2.	549.00 m2.	6.45 m2.	-	08 Und.	08 Und.	183.00 m.	-

Propietario del Proyecto: <b>MUNICIPALIDAD PROVINCIAL DE ISLAY</b>		
Proyecto: "MEJORAMIENTO DEL SERVICIO DETRANSMITABILIDAD VEHICULAR Y PEATONAL EN LAS CALLES PSJE. LOS SAUCES, JR. 15 DE ABRIL CDRA 1, JR. PACO YUNQUE CDRA 1, JR. JUAN PABLO II CDRA 1, Y JR. ESCALAS EN EL AA.HH. CESAR VALLEJO DISTRITO DE MOLLENDO, PROVINCIA DE ISLAY - REGIONAREQUIPA"	Region: AREQUIPA	
Diseño:	Districto: MOLLENDO	Localidad: AA.HH. Cesar Vallejo
Dibujo:	Código SNIP: 2400385	Plano N°: <b>P-03</b>
Plano de: PLANIMETRIA PROYECTADA CARRETERA VIA DE EVITAMIENTO	Escala: Indicadas	Total de Planos: 3/6
Fecha: MARZO 2019		