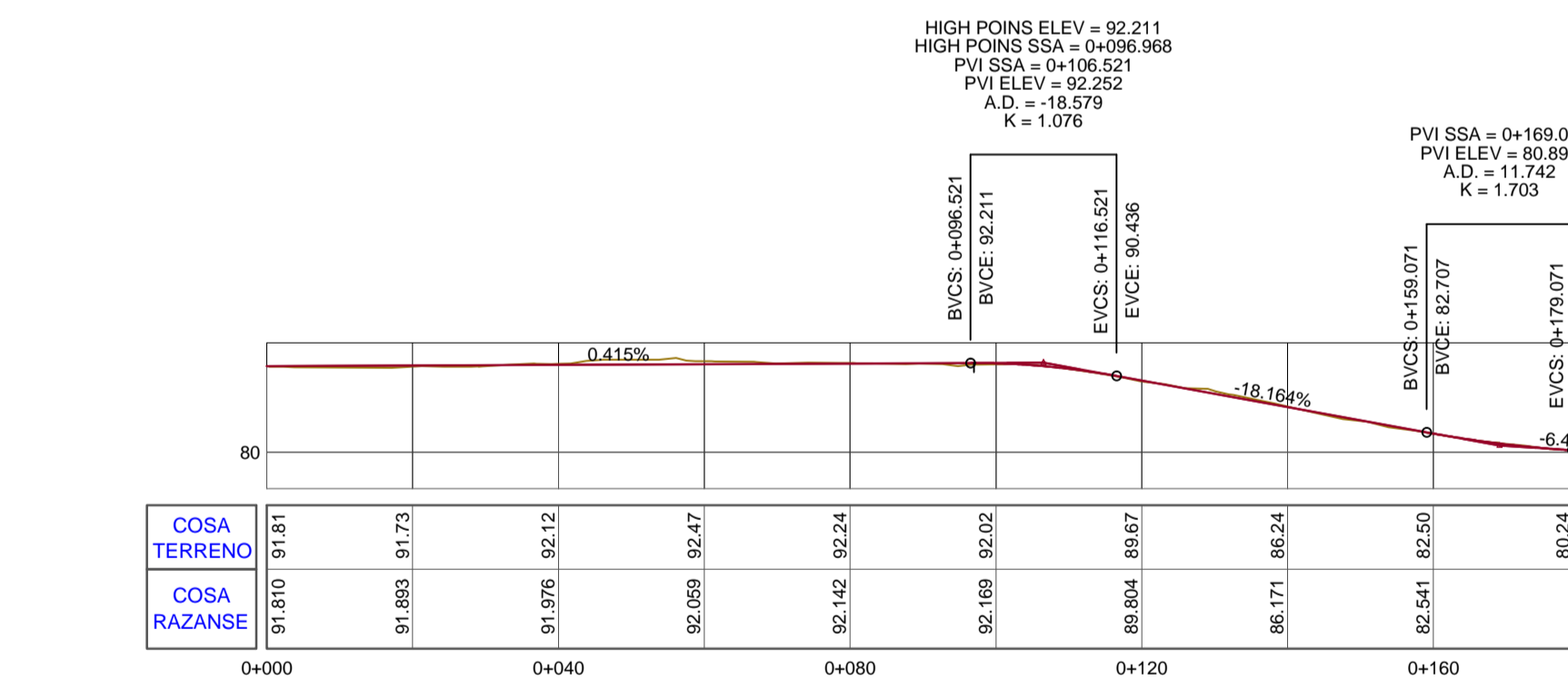
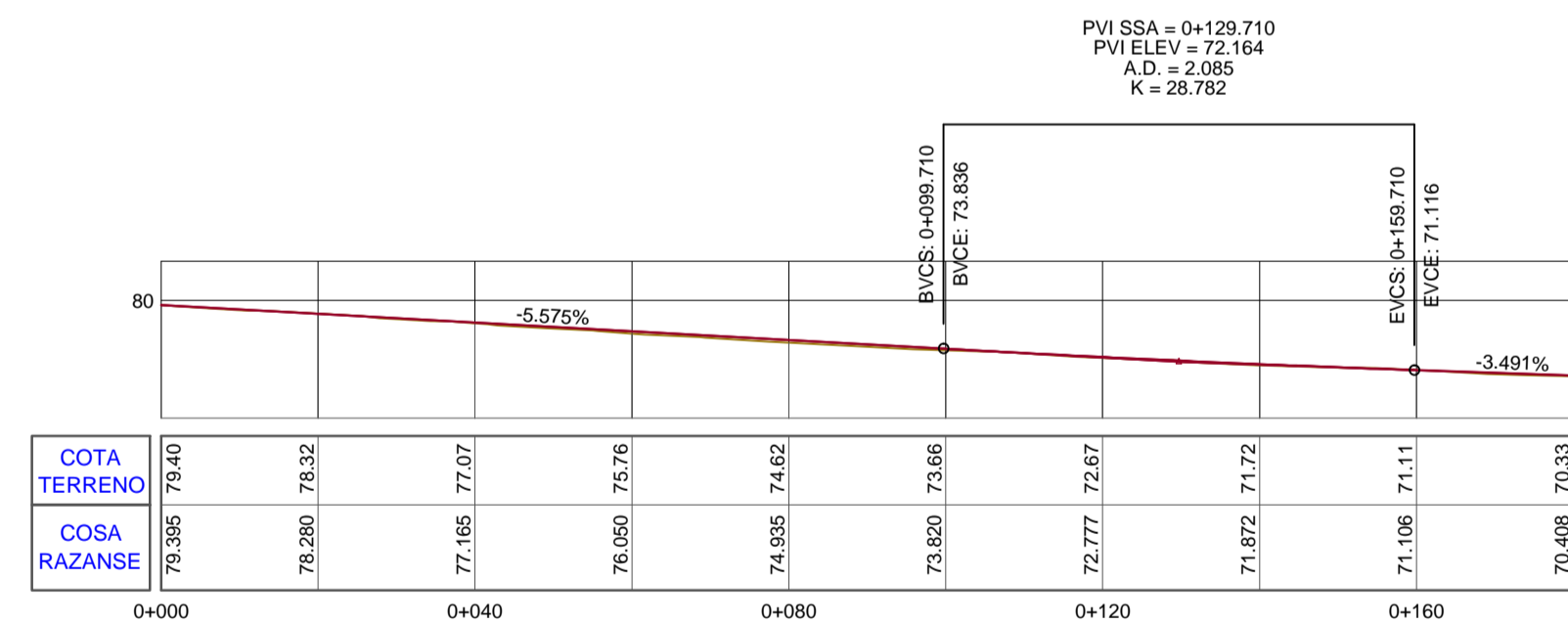


CARRETERA "VIA DE EVITAMIENTO"



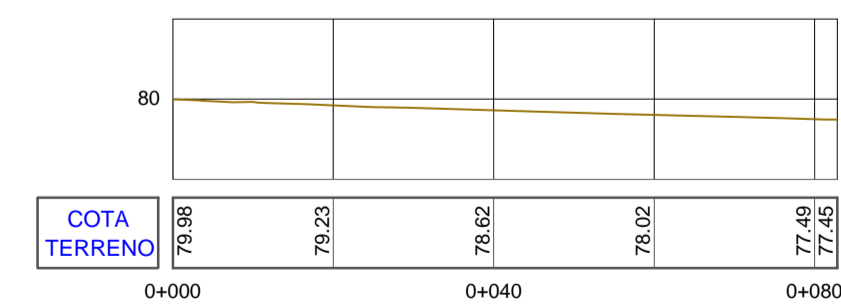
JR. ESCALAS



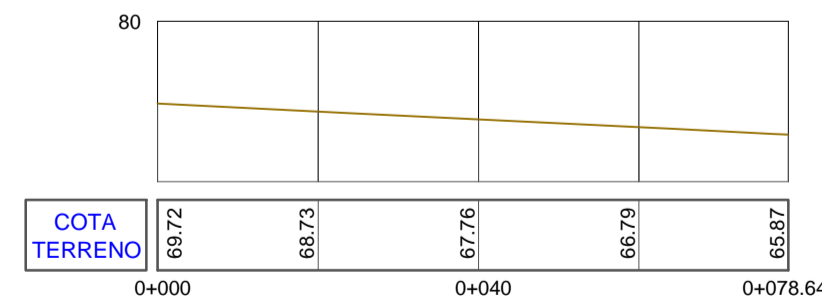
JR. ESCALAS

DESCRIPCION DE Bms.

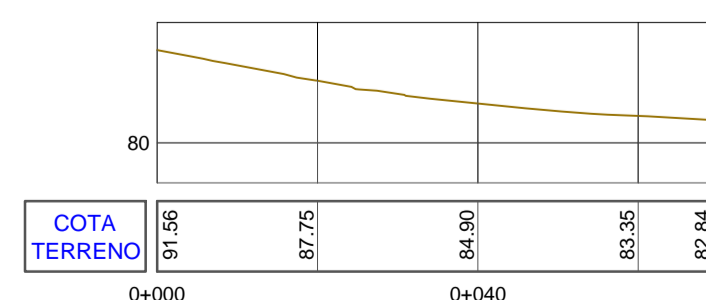
BM-N°	ESTE	NORTE	COTA
BM-1	180702.440	8115771.251	82.64
BM-2	180880.936	8115860.362	91.15
BM-3	180743.437	8115746.324	80.46



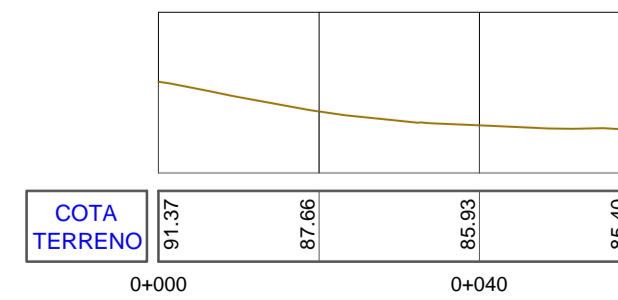
JR. JUAN PABLO II



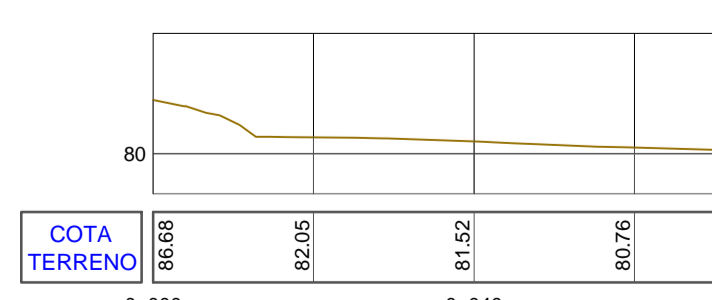
JR. VIA DE CIRCUNVALACION



JR. 15 DE ABRIL



PSJ. LOS SAUCES



JR. PACO YUNQUE

Propietario del Proyecto: MUNICIPALIDAD PROVINCIAL DE ISLAY		 Plano N°: PP-01
Proyecto: "MEJORAMIENTO DEL SERVICIO DEL TRANSITABILIDAD VEHICULAR Y PEATONAL EN LAS CALLES PSJ. LOS SAUCES, JR. 15 DE ABRIL CDRA , JR. PACO YUNQUE CDRA 1, JR. JUAN PABLO II CDRA 1, JR. VIA DE CIRCUNVALACION CDRA 1 Y JR. ESCALAS, IEN EL AA.HH. CESAR VALLEJO, DISTRITO DE MOLLENDO, PROVINCIA DE ISLAY - REGION AREQUIPA"	Region: AREQUIPA Distrito: MOLLENDO DISEÑO: Dibujo: Codigo SNIP: 2400385	
Plano de: PLANO TOPOGRAFICO		1/1