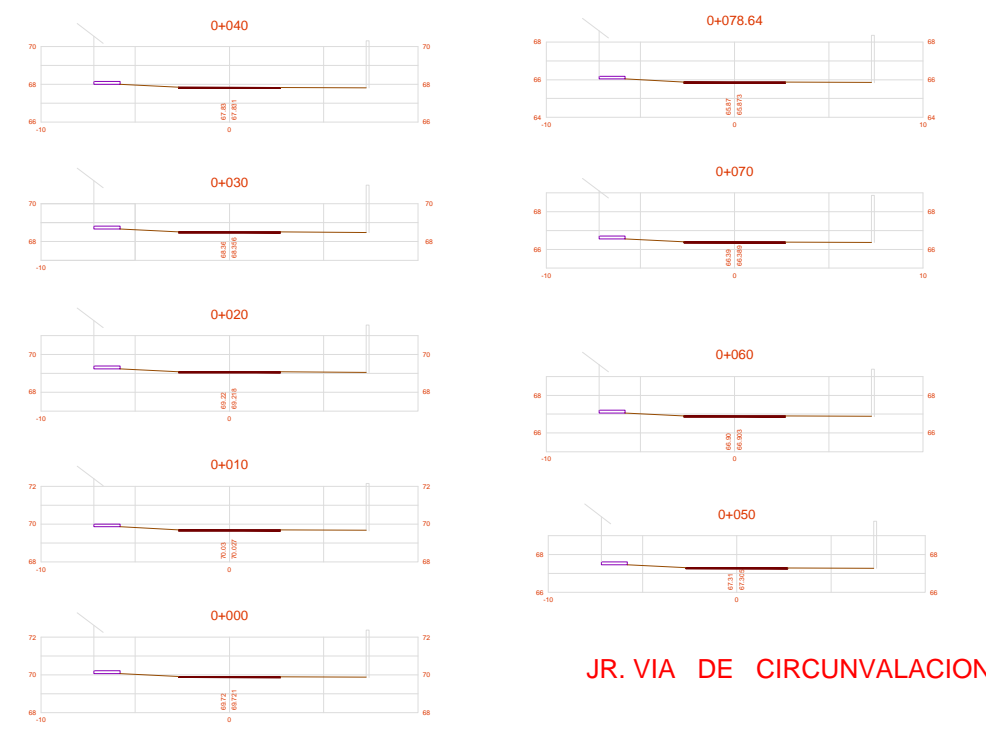
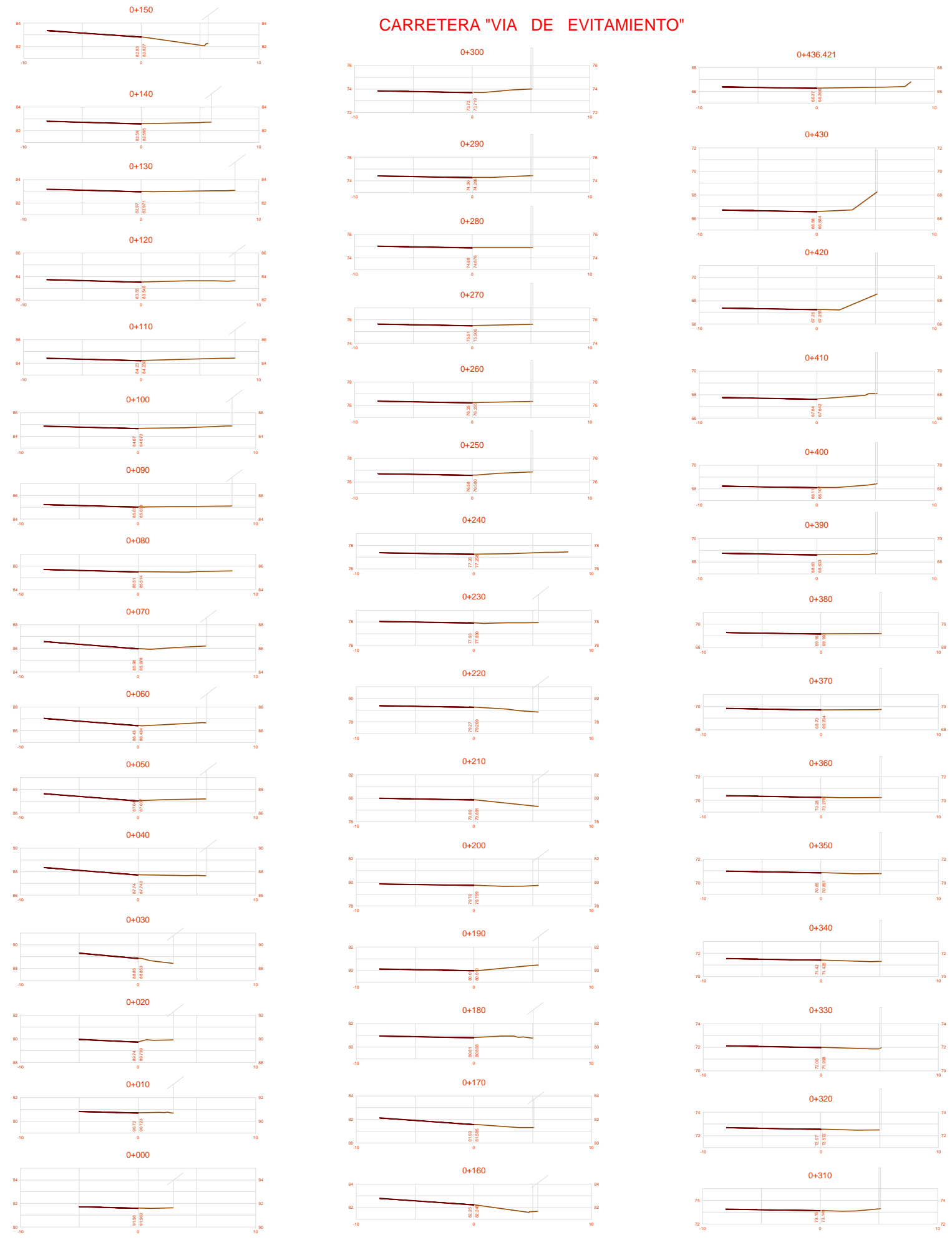



CARRETERA "VIA DE EVITAMIENTO"



JR. VIA DE CIRCUNVALACION



JR. 15 DE ABRIL

JR. PACO YUNQUE

Propietario del Proyecto: MUNICIPALIDAD PROVINCIAL DE ISLAY		 Plano N°: ST-02	
Proyecto: "MEJORAMIENTO DEL SERVICIO DEL TRANSITABILIDAD VEHICULAR Y PEATONAL EN LAS CALLES PSJ. LOS SAUCES. JR. 15 DE ABRIL CDRA. JR. PACO YUNQUE CDRA 1, JR. JUAN PABLO II CDRA 1, JR. VIA DE CIRCUNVALACION CDRA 1 Y JR. ESCALAS, EN EL AA.HH. CESAR VALLEJO, DISTRITO DE MOLLENDO, PROVINCIA DE ISLAY - REGION AREQUIPA"			
Diseño: Dibujo: Código SNIP: 2400385		Distrito: MOLLENDO	Localidad: AA.HH. Cesar Vallejo
Plano de: SECCIONES TRANSVERSALES		Escala: 1/200	Fecha: MARZO 2019
			Total de Planos: 2/2